


Autor

Institution	Amt Preetz-Land
Abteilung	Barkauer Land
Straße	Neuenbrooker Weg 11
PLZ	24250
Stadt	Warnau
Land	Deutschland
Ansprechpartner	Karl Oberem
Telefon	+49-4302-9172
E-Mail	KarlTh.Oberem@t-online.de

Erstellt mit **DataCollect Webreporter** Version 1.0 am 31.12.2021 10:42:24

Messstelle

Name	Warnau 30
Rtg. kommend (Name)	Neuenbrook
Rtg. gehend (Name)	Dosenbek
Vmax StVO	
Kommentar	Hochfelder Weg
Gerätetyp	DSD

Zeitbereich

Startdatum	05.12.2021 11:00
Enddatum	28.12.2021 22:59
Tage	Mo, Di, Mi, Do, Fr, Sa, So
Zeitintervall	60 Minuten
Zeitfenster / Tag	00:00 - 23:59

Geschwindigkeitsklassen [V in km/h]

Zeit	Σ	10	20	30	40	50	60	70	80	90	100	110	>110
00:00-06:00	37	0	5	6	22	4	0	0	0	0	0	0	0
06:00-09:00	219	1	41	103	65	9	0	0	0	0	0	0	0
15:00-19:00	309	19	63	111	97	11	4	3	1	0	0	0	0
06:00-22:00	1002	46	172	378	347	47	8	3	1	0	0	0	0
00:00-24:00	1051	47	178	389	373	52	8	3	1	0	0	0	0

Geschwindigkeitskennzahlen [V in km/h]

DSD SAFETY Erfolg

Vmin	Vavg	Vmax	V15	V50	V85	Vexc %
4	28	75	18	29	37	41.6

Vin	Vout	Vred	Vred %
28	-	-	-

Beschreibungen

Vmin: Minimale Geschwindigkeit
 Vavg: Durchschnittliche Geschwindigkeit
 Vmax: Maximale Geschwindigkeit
 V15: Grenzggeschwindigkeit für die ersten 15% der Fahrzeuge
 V50: Grenzggeschwindigkeit für die ersten 50% der Fahrzeuge

V85: Grenzggeschwindigkeit für die ersten 85% der Fahrzeuge
 Vexc %: Geschwindigkeitsüberschreitung in %
 Vin: Durchschnittliche Eintrittsgeschwindigkeit
 Vout: Durchschnittliche Austrittsgeschwindigkeit
 Vred: Durchschnittliche Reduktion der Geschwindigkeit zwischen Eintritt und Austritt

Autor

Institution	Amt Preetz-Land
Abteilung	Barkauer Land
Straße	Neuenbrooker Weg 11
PLZ	24250
Stadt	Warnau
Land	Deutschland
Ansprechpartner	Karl Oberem
Telefon	+49-4302-9172
E-Mail	KarlTh.Oberem@t-online.de

Erstellt mit **DataCollect Webreporter** Version 1.0 am 31.12.2021 10:42:25

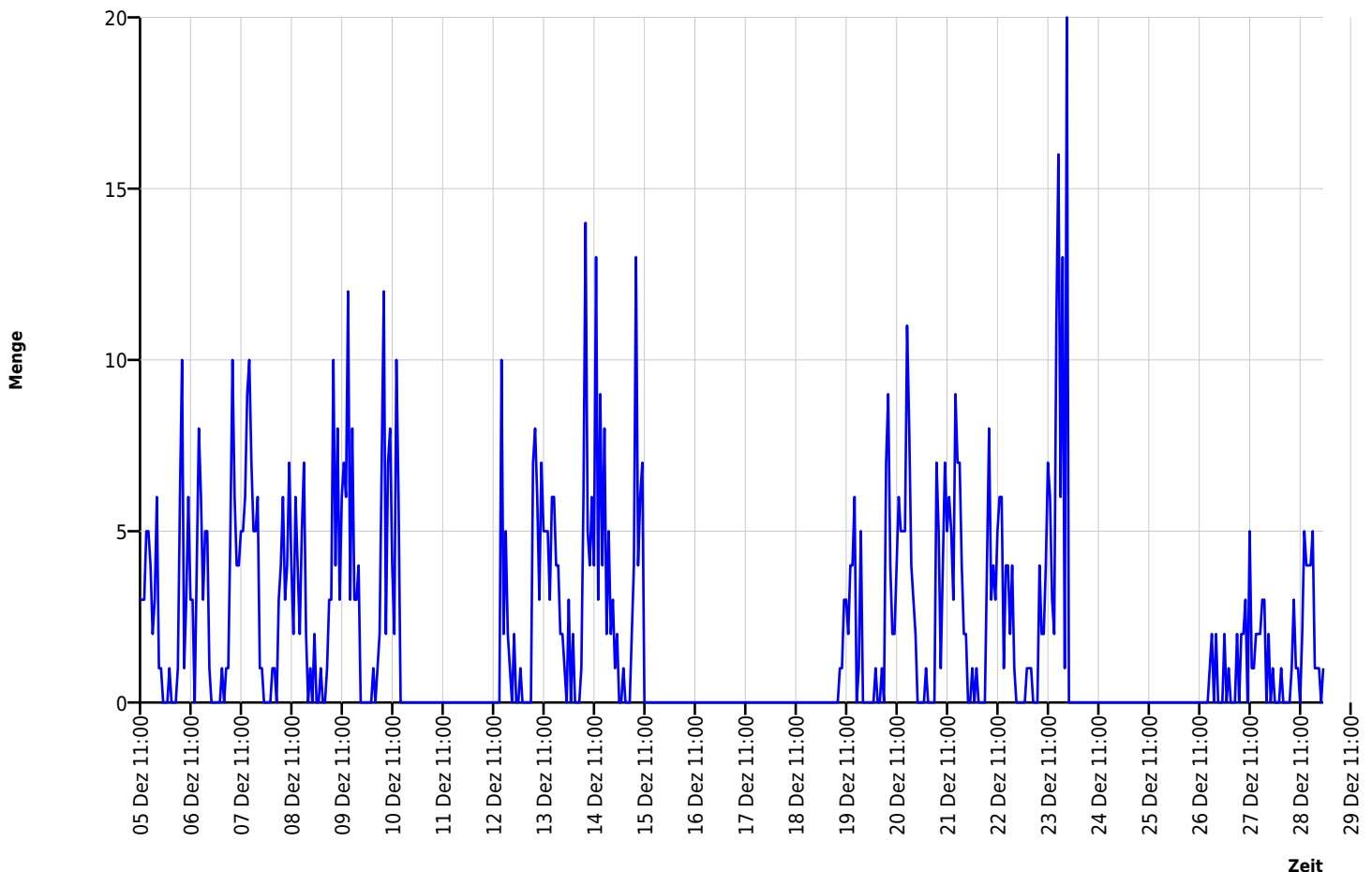
Messtelle

Name	Warnau 30
Rtg. kommend (Name)	Neuenbrook
Rtg. gehend (Name)	Dosenbek
Vmax StVO	30
Kommentar	Hochfelder Weg
Gerätetyp	DSD

Zeitbereich

Startdatum	05.12.2021 11:00
Enddatum	28.12.2021 22:59
Tage	Mo, Di, Mi, Do, Fr, Sa, So
Zeitintervall	60 Minuten
Zeitfenster / Tag	00:00 - 23:59

Verkehrsmengen Ganglinie




Autor

Institution	Amt Preetz-Land
Abteilung	Barkauer Land
Straße	Neuenbrooker Weg 11
PLZ	24250
Stadt	Warnau
Land	Deutschland
Ansprechpartner	Karl Oberem
Telefon	+49-4302-9172
E-Mail	KarlTh.Oberem@t-online.de

Erstellt mit **DataCollect Webreporter** Version 1.0 am 31.12.2021 10:42:25

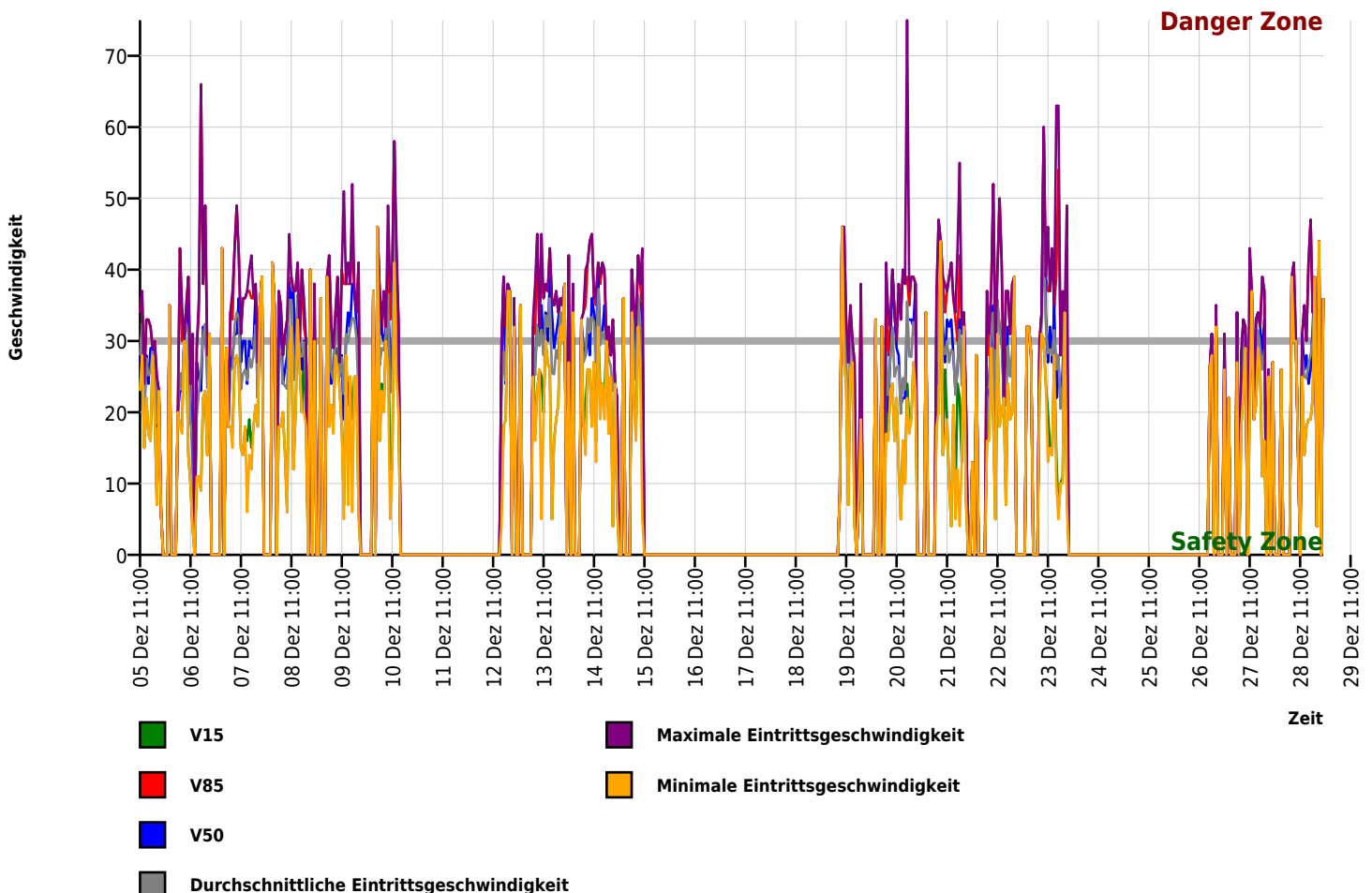
Messtelle

Name	Warnau 30
Rtg. kommend (Name)	Neuenbrook
Rtg. gehend (Name)	Dosenbek
Vmax StVO	
Kommentar	Hochfelder Weg
Gerätetyp	DSD

Zeitbereich

Startdatum	05.12.2021 11:00
Enddatum	28.12.2021 22:59
Tage	Mo, Di, Mi, Do, Fr, Sa, So
Zeitintervall	60 Minuten
Zeitfenster / Tag	00:00 - 23:59

Geschwindigkeits-Diagramm



Autor

Institution	Amt Preetz-Land
Abteilung	Barkauer Land
Straße	Neuenbrooker Weg 11
PLZ	24250
Stadt	Warnau
Land	Deutschland
Ansprechpartner	Karl Oberem
Telefon	+49-4302-9172
E-Mail	KarlTh.Oberem@t-online.de

Erstellt mit **DataCollect Webreporter** Version 1.0 am 31.12.2021 10:42:25

Messtelle

Name	Warnau 30
Rtg. kommend (Name)	Neuenbrook
Rtg. gehend (Name)	Dosenbek
Vmax StVO	30
Kommentar	Hochfelder Weg
Gerätetyp	DSD

Zeitbereich

Startdatum	05.12.2021 11:00
Enddatum	28.12.2021 22:59
Tage	Mo, Di, Mi, Do, Fr, Sa, So
Zeitintervall	60 Minuten
Zeitfenster / Tag	00:00 - 23:59

Geschwindigkeits-Histogramm

